

Hato Corozal / Casanare

¿Cuántos somos?

Población total censada:

11.431

Población total ajustada por omisión:

12.328



5.427
son mujeres



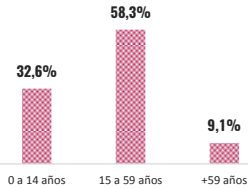
6.004
son hombres

por cada 100 habitantes hay 47 mujeres

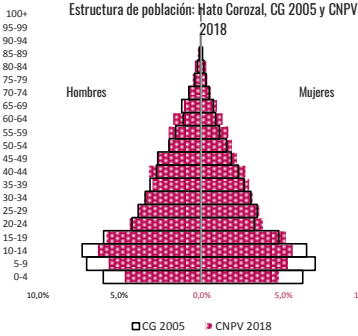
por cada 100 habitantes hay 53 hombres y por cada 100 mujeres hay 111 hombres

Omisión total: 7,3%

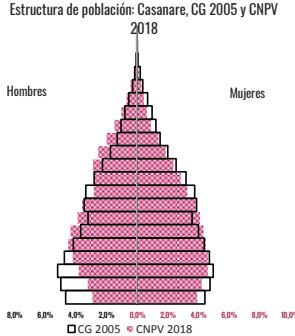
Grandes grupos de edad



Estructura de población: Hato Corozal, CG 2005 y CNPV 2018



Estructura de población: Casanare, CG 2005 y CNPV 2018



La población étnica en Hato Corozal se autoreconoció como:

Indígenas

16,5%

ROM(Gitanos)

0,0%

Raizales¹

0,0%

Palenqueros²

0,0%

Afrocolombianos³

0,5%

Ningún grupo étnico

83,1%

1 del archipiélago de San Andrés y Providencia

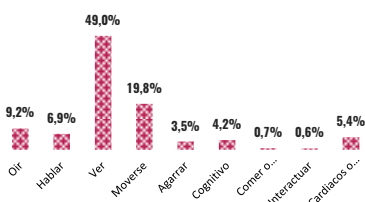
2 de San Basilio

3 negro(a), mulato(a), afrocolombiano(a) o antioqueño(a)

Nota: el porcentaje de población (denominador) no incluye a las personas que no respondieron esta pregunta, es decir, no incluye "sin información". De un total de 11.431 personas efectivamente censadas, 144 (1,3%) no respondieron esta pregunta de autorreconocimiento (pertenencia étnica).

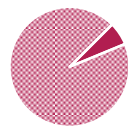
Funcionamiento humano

De las personas que reportaron tener alguna dificultad las que más afectan son:



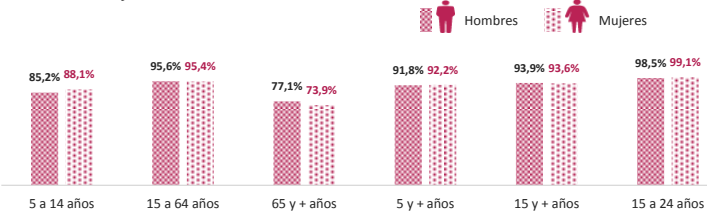
Si presenta dificultades: 8,0%

No presenta dificultades: 92,0%

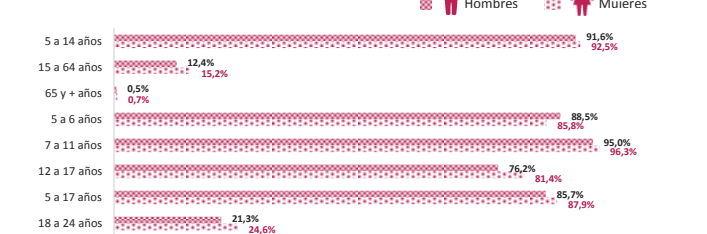


El 8% del total de la población censada en Hato Corozal, declaró presentar dificultades para realizar actividades diarias.

Alfabetismo: leer y escribir



Asistencia escolar



¿Dónde estamos?

Población ajustada por omisión en cabecera municipal: 5.167

Población ajustada por omisión en centros poblados y rural disperso: 7.161

Omisión censal cabecera: 3,8%

Omisión censal resto: 9,8%

Distribución por áreas geográficas



Lugar de nacimiento

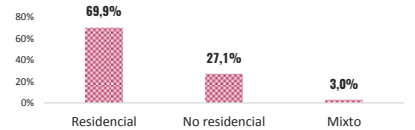
	OTRO PAÍS	OTRO MUNICIPIO	ESTE MUNICIPIO
Mujeres	1,03%	28,43%	17,37%
Hombres	0,96%	31,25%	19,65%

Nota: de un total de personas de 11.431, 086 (0,8%) no respondieron la pregunta de lugar de nacimiento

¿Cómo vivimos?



Uso de vivienda

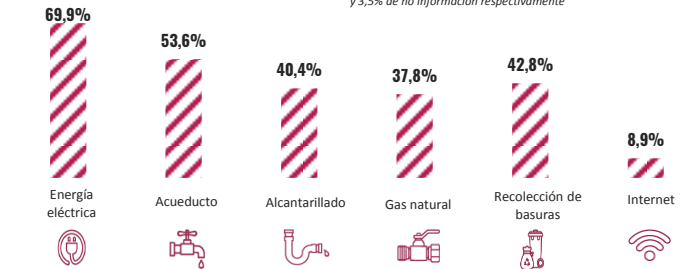


*Unidades de vivienda totales que incluyen las viviendas ocupadas con todas las personas ausentes, las viviendas ocupadas con personas presentes, las viviendas de uso temporal y las viviendas desocupadas

Tipo de vivienda



Viviendas con acceso a servicios públicos



Nota: para los servicios de gas natural e internet se presentó 3,2% y 3,5% de no información respectivamente

3.263

TOTAL HOGARES PARTICULARES

Corresponde a los grupos de personas residentes en viviendas ocupadas con personas presentes

Número de personas por hogar



