

**Medina / Cundinamarca**

**¿Cuántos somos?**

Población total censada:

**7.281**

Población total ajustada por omisión:

**8.014**



**3.450**  
son mujeres



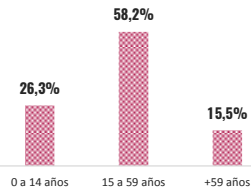
**3.831**  
son hombres

por cada 100 habitantes hay 47 mujeres

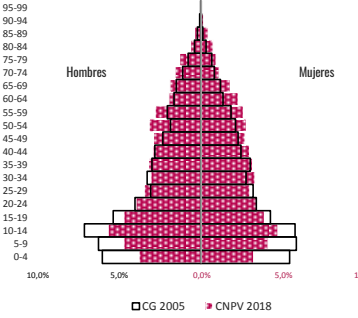
por cada 100 habitantes hay 53 hombres y por cada 100 mujeres hay 111 hombres

Omisión total: 9,1%

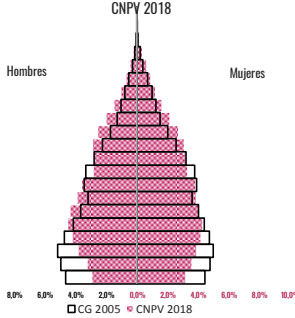
Grandes grupos de edad



Estructura de población: Medina, CG 2005 y CNPV 2018



Estructura de población: Cundinamarca, CG 2005 y CNPV 2018



La población étnica en Medina se autoreconoció como:

Indígenas

**0,6%**

ROM(Gitanos)

**0,0%**

Raizales<sup>1</sup>

**0,0%**

Palenqueros<sup>2</sup>

**0,0%**

Afrocolombianos<sup>3</sup>

**0,2%**

Ningún grupo étnico

**99,2%**

1 del archipiélago de San Andrés y Providencia

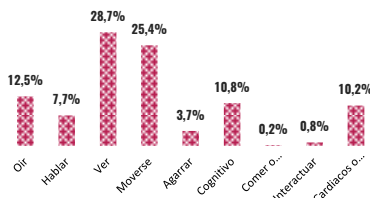
2 de San Basilio

3 negro(a), mulato(a), afrocolombiano(a) o antioqueño(a)

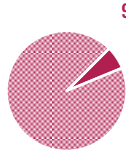
Nota: el porcentaje de población (denominador) no incluye a las personas que no respondieron esta pregunta, es decir, no incluye "sin información". De un total de 7.281 personas efectivamente censadas, 049 (0,7%) no respondieron esta pregunta de autorreconocimiento (pertenencia étnica).

**Funcionamiento humano**

De las personas que reportaron tener alguna dificultad las que más afectan son:

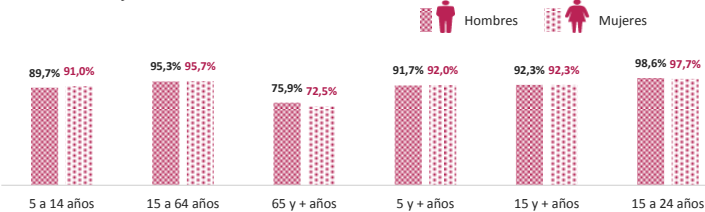


Si presenta dificultades: 6,6%



El 6,6% del total de la población censada en Medina, declaró presentar dificultades para realizar actividades diarias.

**Alfabetismo: leer y escribir**



**Asistencia escolar**



**¿Dónde estamos?**

Población ajustada por omisión en cabecera municipal: 4.103

Población ajustada por omisión en centros poblados y rural disperso: 3.911

Omisión censal cabecera: 6,6%

Omisión censal resto: 11,8%

Distribución por áreas geográficas



**Lugar de nacimiento**

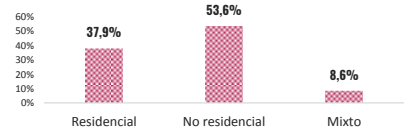
	OTRO PAÍS	OTRO MUNICIPIO	ESTE MUNICIPIO
Mujeres	0,22%	15,97%	30,97%
Hombres	0,21%	18,29%	33,68%

Nota: de un total de personas de 7.281, 055 (0,8%) no respondieron la pregunta de lugar de nacimiento

**¿Cómo vivimos?**

Total unidades de vivienda\*  
**3.599\***  
Total viviendas ocupadas con personal presentes  
**2.368**

**Uso de vivienda**

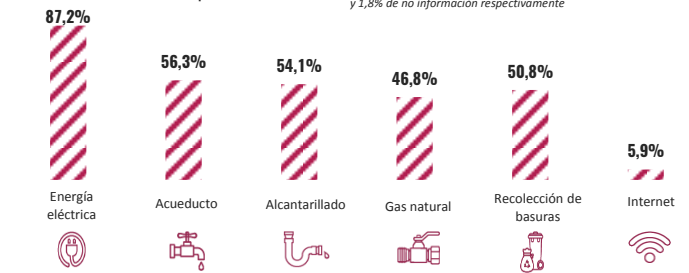


\*Unidades de vivienda totales que incluyen las viviendas ocupadas con todas las personas ausentes, las viviendas ocupadas con personas presentes, las viviendas de uso temporal y las viviendas desocupadas

**Tipo de vivienda**



**Viviendas con acceso a servicios públicos**



Nota: para los servicios de gas natural e internet se presentó 1,7% y 1,8% de no información respectivamente

**2.731**

**TOTAL HOGARES PARTICULARES**

Corresponde a los grupos de personas residentes en viviendas ocupadas con personas presentes

**Número de personas por hogar**

